

Бухаров С.Р.  
12.09.18.



арх

СОБРАНИЕ ДЕПУТАТОВ  
ЧЕБАРКУЛЬСКОГО ГОРОДСКОГО ОКРУГА V СОЗЫВА  
Челябинской области

**РЕШЕНИЕ**

от «04.09.2018» № 574  
г. Чебаркуль

О внесении изменений в Генеральный план и Правила землепользования и застройки Чебаркульского городского округа

Рассмотрев представление Главы Чебаркульского городского округа «О внесении изменений в Генеральный план Чебаркульского городского округа, утвержденного решением Собрании депутатов Чебаркульского городского округа от 12.01.2010 г. № 883 и Правила землепользования и застройки Чебаркульского городского округа, утвержденные решением Собрании депутатов от 22.12.2016 г. № 245 в соответствии со статьей 26 Устава муниципального образования «Чебаркульский городской округ», Собрание депутатов Чебаркульского городского округа,  
**РЕШАЕТ:**

1. Внести изменения в Генеральный план Чебаркульского городского округа, утвержденного решением Собрании депутатов Чебаркульского городского округа от 12.01.2010г. № 883, изменения согласно приложению.
2. Внести изменения в Правила землепользования и застройки Чебаркульского городского округа, утвержденные решением Собрании депутатов Чебаркульского городского округа от 22.12.2016 г. № 245, изменения согласно приложению.
3. Настоящее решение подлежит опубликованию (обнародованию) в установленном порядке.
4. Контроль исполнения настоящего решения возложить на постоянную депутатскую комиссию по вопросам градостроительства, землепользования и городского хозяйства (С.А. Городилов).

Председатель Собрании Депутатов  
Чебаркульского городского округа

Глава  
Чебаркульского городского округа

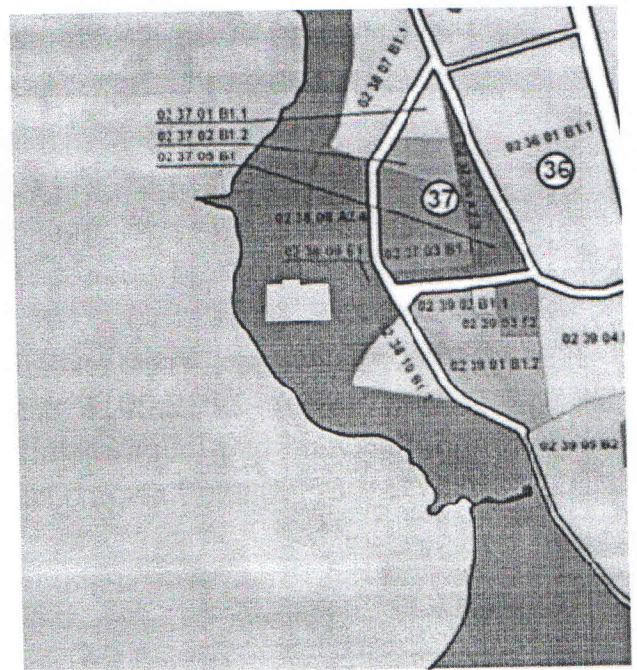
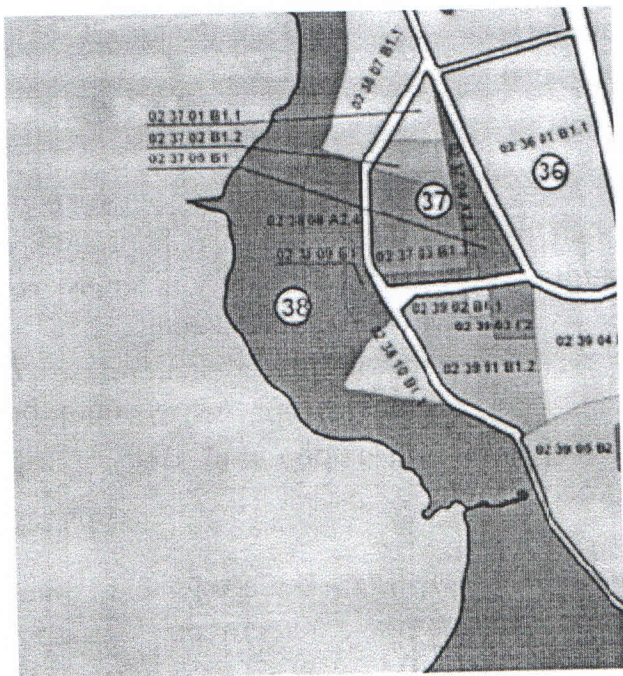


С.М. Старостин

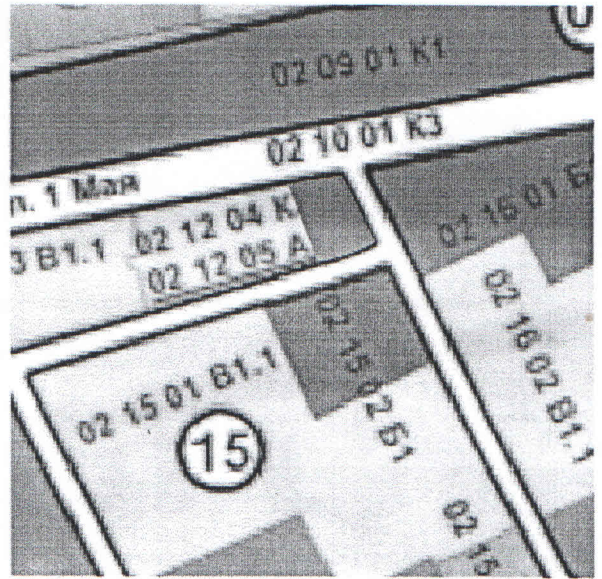
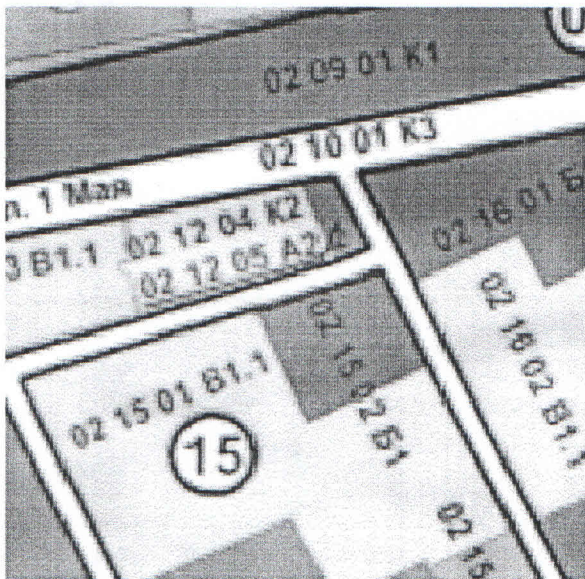
С.А. Ковригин

Изменения в Генеральный план и Правила землепользования и застройки  
Чебаркульского городского округа

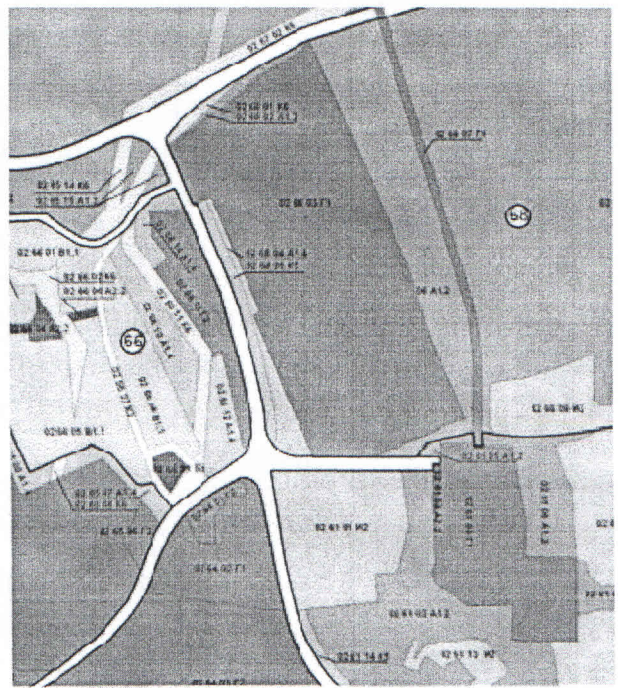
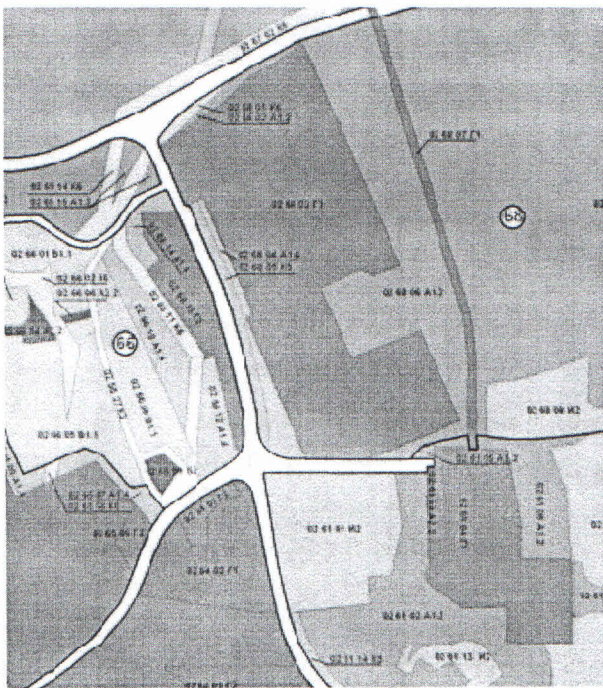
1. Исключить из зоны А2.2 – парки, скверы, бульвары территорию земельных участков, расположенных по адресам: г. Чебаркуль, ул. Колхозная, 56-2, 56-1 (кадастровые номера: 74:38:01300017:6, 74:38:01300017:5) и установить зону В1.1 – малоэтажная жилая застройка.



2. Исключить из зоны А2.2 – парки, скверы, бульвары и зоны К2 – внешний автомобильный транспорт территорию земельных участков, расположенных по адресам: Челябинская область, город Чебаркуль, улица Крупской, 4 (кадастровый номер: 74:38:0118019:4), г. Чебаркуль, участок примыкающий с запада к земельному участку по ул. Крупской, 4 (кадастровый номер: 74:38:0118019:3) и установить зону Б1 – административно – деловая, торгово – бытовая.



3. Исключить из зоны А1.2 – леса, луга территорию, расположенную по смежеству (с южной стороны) с земельным участком (кадастровый номер 74:38:0113002:136), находящимся по адресу: г.Чебаркуль, ул. Суворова, уч. 1 и установить зону Г1 – для размещения объектов промышленности.



Председатель комитета архитектуры  
и градостроительства администрации  
Чебаркульского городского округа

С.В. Шацкий